



Stada per il Traforo del Monte Bianco. Posteggiare al punto informazioni sulla destra, quattrocento metri dopo aver superato il memoriale delle vittime dell'incidente nel tunnel del 1999.



30 m



Sentiero scorrevole



Bar della cascata del Dard.
Tel. 06 30 87 95 89

Ufficio del turismo di Chamonix:
Place du Triangle de l'Amitié, 85.
74400 Chamonix-Mont-Blanc.
Tel : +33(0)4 50 53 00 24
Email: info@chamonix.com
Web: www.chamonix.com
Facebook: facebook.com/ChamonixFrance



Bagni attrezzati all'Ufficio del turismo e in Municipio, in centro a Chamonix, inoltre in Rue du Lyret, di fronte al Casino e alla stazione del Montanvers (dietro la stazione delle Ferrovie dello Stato).



DESCRIZIONE:

Dal parcheggio, prendere l'ampia strada che entra nel bosco e proseguire sempre lungo la stessa. La cascata del Dard è situata a una decina di minuti a piedi, proprio dietro il bar.

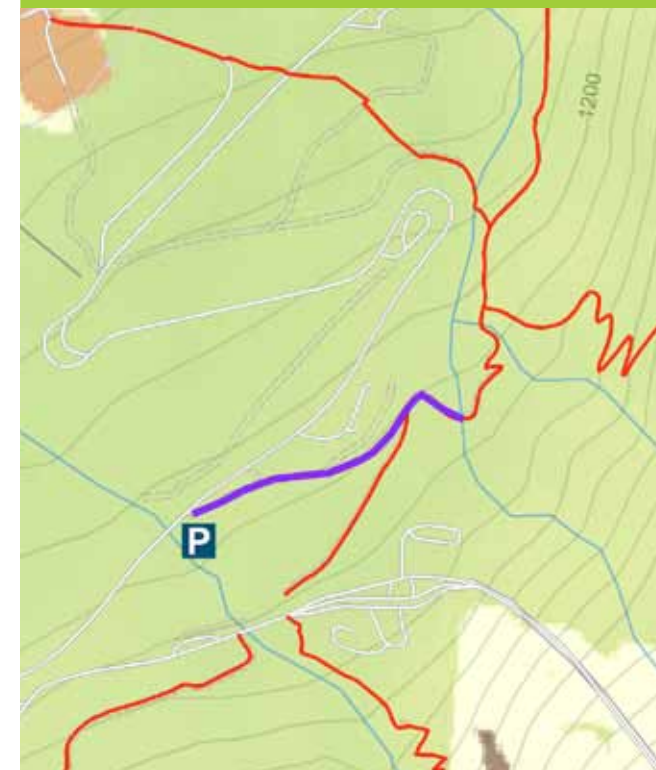
La cascata del Dard è una bella cascata che si trova a 1.233 m di quota. Con un'altezza di 20 m, facilmente accessibile, offre una vista sulla catena delle Aiguilles Rouges, il ghiacciaio Bossons e il Monte Bianco.

Situata nel bosco, consente una pausa rinfrescante nel cuore dell'estate. La presenza di un bar adiacente arricchisce questa breve passeggiata.

Il torrente di Dard nasce dall'acqua di disgelo del ghiacciaio dei Pélerins a 2.300 metri di quota. Questo ghiacciaio, che è molto sensibile alle variazioni climatiche, accumula dell'acqua di fonte nelle sue cavità subglaciali. Nel 2009, il ponte a valle della cascata, è stato portato via dalla rottura di una di queste sacche d'acqua.

Questi episodi di inondazioni, di cui il più conosciuto delle Alpi è quello che distrusse le terme di Saint Gervais nel 1892, hanno segnato la memoria collettiva. Oggi, lo studio e la comprensione di questi fenomeni consente di controllare meglio questo rischio.

SCHEDA 24 CASCATA DEL DARD



1220 m



800m a/r



30 m+



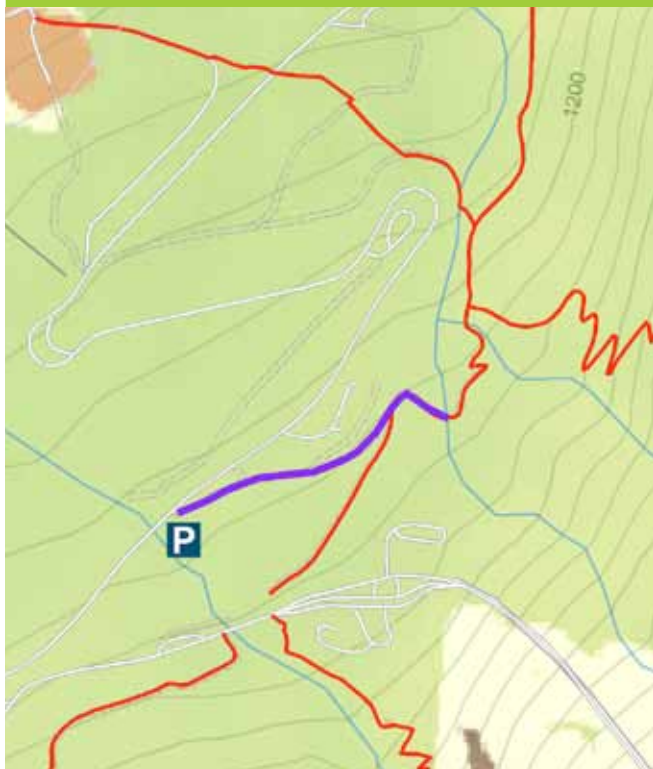
1h a/r



1233 m



FICHE 02
CASCADE DU DARD



1220 m



800m a/r




30 m+



1h a/r



1233 m



DESRIPTIF:

Du parking, prendre le large chemin carrossable dans la forêt. Au bout de celui-ci continuer tout droit sur le sentier aménagé. La cascade du Dard se trouve à 10 min de marche, juste derrière la buvette.

La cascade du Dard est une jolie cascade située à 1233 m d'altitude. D'une hauteur de 20 m, très accessible, elle offre une vue sur la chaîne des Aiguilles Rouges, le glacier des Bossons et le Mont-Blanc.

Située en forêt, elle permet une pause fraîcheur au cœur de l'été.

La buvette adjacente terminera d'agrémenter cette courte promenade.

Le torrent du Dard naît de la fonte du glacier des Pèlerins à 2300 mètres d'altitude.

Ce glacier, très sensible aux variations climatiques, accumule de l'eau de fonte dans des cavités sous-glaciaires. En 2009, le pont en aval de la cascade, a été emporté par la rupture d'une de ces poches d'eau.

Ces épisodes de crues, dont le plus connu dans les Alpes est celui qui a détruit les termes de Saint Gervais en 1892 ont marqué la mémoire collective. Aujourd'hui, l'étude et la compréhension de ces phénomènes permettent de mieux contrôler ce risque.



Route du tunnel du Mont-Blanc. Se garer au point information sur votre gauche, 400m après avoir dépassé le Mémorial des victimes de l'accident dans le tunnel de 1999.



30 m



Chemin roulant



Buvette de la cascade du Dard.
Tel. 06 30 87 95 89

Office de Tourisme de Chamonix.
85 Place du Triangle de l'Amitié.
74400 Chamonix-Mont-Blanc.

Tel : +33(0)4 50 53 00 24

Email : info@chamonix.com

Web : www.chamonix.com

Facebook : facebook.com/ChamonixFrance



Toilettes accessibles à l'Office de Tourisme et la Mairie, centre de Chamonix ainsi que Rue du Lyret, en face du Casino et à la gare du Montenvers (derrière la gare SNCF).

